

**INFORME DE MONITOREO DE MEDIOS\***

Fecha: 03/03/2024

Semananº10

Coordinación de Vigilancia Epidemiológica

\*Vigilancia basada en eventos de interés epidemiológico mediante el monitoreo de medios abiertos de comunicación locales y nacionales.

**Reporte de eventos:**

Amenaza	Tema	Medio	Fecha	Resumen	Liga	Prioridad	Verificación
Violencia	Marza por la paz ante violencia en Jiutepec	El Sol de Cuernavaca	03 marzo 2024	La feligresía de Jiutepec encabezó una caminata por la paz en la colonia Calera Chica, acompañada de cánticos religiosos. A lo largo del recorrido, se detuvieron en negocios y casas afectados por la violencia.	<a href="https://www.elsoldecuernavaca.com.mx/policiaca/aminata-por-la-paz-en-jiutepec-acto-de-fe-ante-la-violencia-11536047.html">https://www.elsoldecuernavaca.com.mx/policiaca/aminata-por-la-paz-en-jiutepec-acto-de-fe-ante-la-violencia-11536047.html</a>	Bajo	Ratificado
Social	Terapias de reconversión de genero	Diario de Morelos	03 marzo 2024	En Morelos, las personas que sean denunciadas por obligar a otras a recibir terapias de conversión por orientación sexual e identidad de género, podrán ser sancionadas con cárcel de uno a dos años.	<a href="https://www.diariodemorelos.com/noticias/de-1-2-os-de-c-rcl-por-obligar-terapias-de-conversi-n-en-morelos">https://www.diariodemorelos.com/noticias/de-1-2-os-de-c-rcl-por-obligar-terapias-de-conversi-n-en-morelos</a>	Bajo	Ratificado
Social	Centros de reconversión de genero ilegales	Diario de Morelos	03 marzo 2024	Cuernavaca, Jiutepec, Tetecala y toda la zona metropolitana de Morelos son las zonas donde más se han identificado centros de conversión, pues el colectivo Equidad y Participación Ciudadana A.C informó que del 2015 a la fecha han sido identificados 10 centros clandestinos de este tipo.	<a href="https://www.diariodemorelos.com/noticias/detectan-centros-de-conversi-n-en-morelos">https://www.diariodemorelos.com/noticias/detectan-centros-de-conversi-n-en-morelos</a>	Bajo	Ratificado
Biológico	Piden tomar tamiz auditivo	Diario de Morelos	03 marzo 2024	En el marco del Día Mundial de la Audición, especialistas del Hospital del Niño Morelense (HNM) destacaron la necesidad de efectuar el tamiz auditivo en las y los infantes, a fin de detectar a tiempo posibles problemas de audición.	<a href="https://www.diariodemorelos.com/noticias/piden-realizar-tamiz-auditivo-para-detectar-problemas-en-menores">https://www.diariodemorelos.com/noticias/piden-realizar-tamiz-auditivo-para-detectar-problemas-en-menores</a>	Bajo	Ratificado
Biológico	Amenaza de Sarampión en España	El Español	03 marzo 2024	En 2023 hubo 11 casos confirmados de sarampión en España de más de medio centenar de sospechosos. Este 2024, en solo mes y medio se ha superado la cifra: 13 confirmados y la sospecha de transmisión autóctona por primera vez desde la pandemia. Los expertos advierten que no hay que dormirse en los laureles: nuestro país tiene tasas de vacunación muy altas, pero no llegan a la cobertura óptima.	<a href="https://www.lespanol.com/ciencia/salud/20240301/sarampion-amenaza-espana-pese-paises-europeos-vacunados/836416771_0.html">https://www.lespanol.com/ciencia/salud/20240301/sarampion-amenaza-espana-pese-paises-europeos-vacunados/836416771_0.html</a>	Bajo	Ratificado



<http://ssm.gob.mx>



Servicios de Salud Morelos



@MorelosSalud

Callejón Borda N°3 Col. Centro C.P. 62000  
Teléfono (777) 312 62 31 / 314 33 36 ext. 222

**Calle Gómez Azcárate No. 205, Col. Lomas de la Selva  
C.P. 62270, Cuernavaca, Morelos. Tel.: 777 102 25 56**

**INFORME DE RIESGOS METEOROLÓGICOS**

Fecha: 03/03/2024

Semananº10

Coordinación de Vigilancia Epidemiológica

**Fuente:** Servicio Meteorológico Nacional de México, CONAGUA. <https://proteccioncivil.morelos.gob.mx/>

**SE PREVEN FUERTES RACHAS DE VIENTO CON POSIBLES TOLVANERAS EN ZONAS DEL NOROESTE, NORTE, NORESTE Y CENTRO DE MÉXICO, ASÍ COMO DE LA PENÍNSULA DE BAJA CALIFORNIA Y CON OLEAJE ELEVADO EN SU COSTA OCCIDENTAL**

En el transcurso del día, **nuevo frente frío** ingresará a Baja California, en interaccionará con la **corriente en chorro subtropical**, propiciará chubascos en Baja California; fuertes rachas de viento que podrán alcanzar hasta los 70 km/h acompañadas de tolvánicas en zonas de la Península de Baja California, Sonora, Chihuahua y Durango; y oleaje de 2 a 3 m de altura en la costa occidental de Baja California y Baja California Sur. Asimismo, se producirán fuertes rachas de viento, de 40 a 60 km/h con posibles tolvánicas en zonas de los estados del occidente y centro del territorio nacional, incluido el Valle de México. Por su parte, una **línea seca** ubicada al norte de Coahuila, en combinación con la **corriente en chorro subtropical**, generará lluvias aisladas en Tamaulipas, además de vientos fuertes con rachas de 40 a 60 km/h en el noreste de México. Un **canal de baja presión** sobre el sureste del país y el ingreso de aire húmedo proveniente del Mar Caribe y Golfo de México, incrementarán la probabilidad para chubascos en Chiapas y Oaxaca; lluvias aisladas en zonas de Quintana Roo, Tabasco y el sur de Veracruz; y rachas fuertes de viento de 40 a 60 km/h en la Península de Yucatán e Istmo de Tehuantepec. Finalmente, una **circulación anticiclónica** en niveles medios de la atmósfera continuará generando ambiente cálido a caluroso durante el día y escasa a nula probabilidad de lluvia en gran parte de la República Mexicana, con temperaturas vespertinas calurosas, de 35° a 40 °C en zonas de la Península de Yucatán, sureste y occidente de México y sureste de la Mesa Central; y con valores máximos muy calurosos, mayores a 40 °C en zonas de Nayarit, Michoacán, Guerrero y sur de Morelos.

**Las lluvias en el rango de fuertes a intensas podrían originar visibilidad reducida, deslaves, encharcamientos o inundaciones, así como incremento en los niveles de ríos y arroyos.**

**Vientos con rachas de 40 a 60 km/h:**

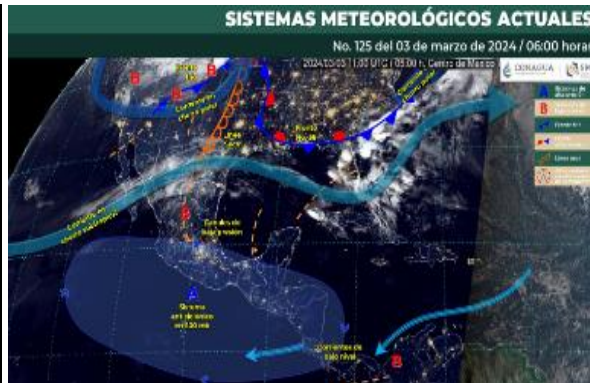
Estado de México, Ciudad de México.

**Temperaturas Máximas de 40-45 °C:**

Michoacán, Guerrero y **Morelos (sur).**

**Pronóstico en región Mesa Central:**

Cielo parcialmente nublado. Sin lluvias. Ambiente matutino fresco, y frío en sierras de Guanajuato, Hidalgo, Tlaxcala y Puebla. Por la tarde, ambiente templado a cálido, siendo caluroso en el sureste de Puebla y **muy caluroso en el sur de Morelos**. Viento del oeste de 10 a 25 km/h en la región, con rachas de 40 a 60 km/h y posibles tolvánicas en Guanajuato, Querétaro, Hidalgo, Puebla y Tlaxcala.



**Recomendaciones de Protección Civil**

**TEMPERATURAS ALTAS:**

- Extremar precaución ante temperaturas altas, dar especial atención a **personas enfermas y de la tercera edad, niños e indigentes**.
- Mantenerse fresco e hidratado, tomar **abundantes líquidos**.
- No exponerse por **tiempos prolongados a los rayos solares** para evitar insolación y golpes de calor.
- Utilizar **ropa y calzado ligero para esta temporada**, de preferencia en colores claros, para evitar que aumente la temperatura corporal e incluso se presente un "golpe de calor".
- **Mantener informada a la población.**

**Nivel de riesgo bajo**

**No existe riesgo meteorológico para la población en general, aunque sí para alguna actividad concreta (fenómenos meteorológicos habituales) o localización de alta vulnerabilidad, por ejemplo, zonas BAJAS de Morelos con mayor exposición a ALTAS temperaturas.**



<http://ssm.gob.mx>



Servicios de Salud Morelos



@MorelosSalud

Callejón Borda N°3 Col. Centro C.P. 62000  
Teléfono (777) 312 62 31 / 314 33 36 ext. 222

**Calle Gómez Azcárate No. 205, Col. Lomas de la Selva  
C.P. 62270, Cuernavaca, Morelos. Tel.: 777 102 25 56**

**INFORME DE MONITOREO VOLCÁNICO Y SISMOLÓGICO**


Fecha: 03/03/2024

Semanan°10

Coordinación de Vigilancia Epidemiológica

**Fuente:** Servicio Sismológico Nacional, UNAM. / Centro nacional de Prevención de Desastres (CENAPRED)-SEGOB, SENEAM-SCT y NOAA.

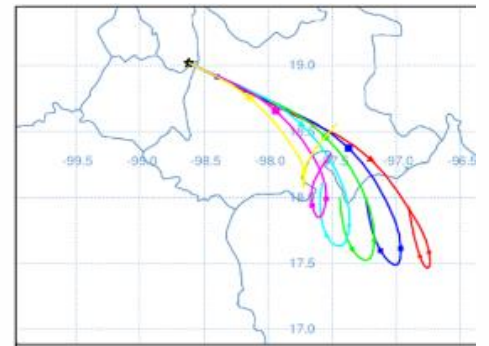
En las últimas 24 horas, mediante los sistemas de **monitoreo del volcán Popocatepetl**, se detectaron **48 exhalaciones** acompañadas de vapor de agua, gases volcánicos y ceniza. Adicionalmente se identificaron **1315 minutos de tremor** de alta frecuencia y baja amplitud. CENACOM (Centro Nacional de Comunicación y Operaciones de Protección Civil) reportó ligera caída de ceniza en los municipios de Puebla, Santiago Xalitzintla, San Nicolás de los Ranchos, Acajete, San Andrés Cholula, San Pedro Cholula, Cuautlancingo, Nopalucan, Tepatlaxco, Tecuanipan, San Gregorio Atzompa, Nealtican y Teotlalcingo. Durante la mañana y **al momento de este reporte se observa una emisión continua de gases volcánicos y ceniza, con dispersión hacia el este (E).**

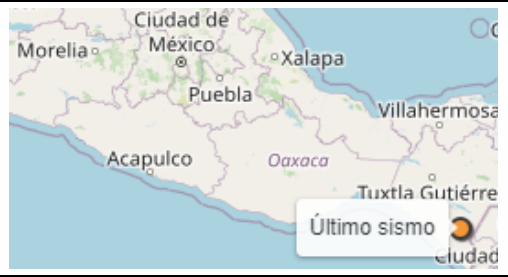
NIVEL DE ALERTA		AMARILLO-FASE 2	RECOMENDACIONES PARA LA FASE AMARILLO FASE 2
		<p><b>El volcán presenta incremento en su actividad, con explosiones esporádicas:</b></p> <ul style="list-style-type: none"> <li>Pluma continúa de vapor de agua y gas.</li> <li>Caída de ceniza leves a moderadas en poblaciones cercanas.</li> <li>Lanzamiento de fragmentos incandescentes y posibilidad de flujos piroclásticos de corto alcance asociado a las explosiones.</li> <li>Crecimiento y destrucción de domos de lava.</li> <li>Flujos de lodo o escombros de corto alcance.</li> </ul>	<ol style="list-style-type: none"> <li>Continuar con el <b>radio de seguridad de 12 km</b>, por lo que la <b>permanencia</b> en esa área <b>no está permitida</b>.</li> <li>Controlar el tránsito entre Santiago Xalitzintla y San Pedro Nexapa, vía Paso de Cortés.</li> <li>A las autoridades de <b>Protección Civil</b>, <b>mantener sus procedimientos preventivos</b>, de acuerdo con sus planes operativos.</li> <li>A la <b>población</b> se le recomienda <b>eleva la atención a los avisos de las autoridades de su localidad</b> y se exhorta a no acercarse al volcán, y mucho menos al cráter.</li> <li><b>Mantenerse fuera de cañadas ante posibles flujos de lodo</b>, principalmente en temporada de lluvias.</li> </ol>

**PRONOSTICO DE CAIDA DE CENIZA**

En caso de una exhalación de ceniza volcánica, el pronóstico de trayectoria hacia el sureste (simulando exhalación cada hora en las próximas 6 horas), a su paso por la zona oeste, centro, sur y sureste del estado de Puebla y zona nor-noroeste y noroeste del estado de Oaxaca, para las **primeras 12 horas de pronóstico** (de las 10:00 a las 22:00 hora local). Posteriormente, para las **últimas 12 horas de pronóstico** (de las 22:00 a las 10:00 hora local del día siguiente), las trayectorias continuarán sobre la zona nor-noroeste y norte del estado de Oaxaca y zona sureste del estado de Puebla.

**SIN PRONOSTICO DE CAIDA DE CENIZA PARA EL ESTADO**



SISMOS	<p>Se registró sismo de magnitud de <b>4.5 grados</b> Richter, a las 10:46:38 hrs con localización del epicentro a 33 km al oeste de Frontera Comalapa, Chiapas.</p> <p><b>NO PERCIBIDO EN EL ESTADO DE MORELOS.</b></p>	
	REPORTE DE DAÑOS A LA POBLACION	
	PROTECCIÓN CIVIL	Sin reporte de daños a la población ni a la infraestructura en salud.



<http://ssm.gob.mx>



Servicios de Salud Morelos



@MorelosSalud

Callejón Borda N°3 Col. Centro C.P. 62000  
Teléfono (777) 312 62 31 / 314 33 36 ext. 222

**Calle Gómez Azcárate No. 205, Col. Lomas de la Selva  
C.P. 62270, Cuernavaca, Morelos. Tel.: 777 102 25 56**

**INFORME DE MONITOREO DE TEMPERATURAS Y CALIDAD DEL AIRE**

Fecha: 03/03/2024

Semana N°10

Coordinación de Vigilancia Epidemiológica

Fuente: Comisión Estatal de Agua (CEAGUA)



**PRONOSTICO DE TEMPERATURAS POR MUNICIPIO**

Municipio	Min.	Max.	Municipio	Min.	Max.
Amacuzac	14°	39°	Tepalcingo	14°	37°
Cuautla	16°	35°	Ayala	15°	38°
Jiutepec	16°	35°	Huitzilac	07°	25°
Temixco	17°	36°	Tepoztlán	14°	34°
Tlaltizapán	15°	38°	Zacualpan	13°	31°
Axochiapan	15°	38°	Tlalquitenango	14°	40°
Cuernavaca	14°	34°	Puente de Ixtla	13°	39°
Jojutla	15°	39°			

**TEMPERATURAS MÁXIMAS Y MÍNIMAS, ULTIMAS 24 HRS**

**Mínimas**

Huitzilac 07° 25°

Tetela del Volcán 11° 24°

Totolapan 12° 27°

Ocuituco 13° 27°

**Máximas**

Tlaquiltenango 14° 40°

Jojutla 15° 39°

Axochiapan 15° 38°

Zacatepec 18° 37°



**CALIDAD DEL AIRE**

ÍNDICE AIRE Y SALUD	NIVEL DE RIESGO ASOCIADO	RECOMENDACIONES	
		GRUPOS SENSIBLES	PARA TODA LA POBLACIÓN
<p>Estación de Monitoreo Cuernavaca Centro, Morelos</p> <p><b>68</b> <b>Moderado</b> Updated on Sunday 13:00 temperature: 26°C</p> <p>current past 2 days</p> <p>PM2.5 AQI 68 38 80</p> <p>PM10 AQI 42 23 66</p>	<p><b>Moderado</b></p> <p>Las personas sensibles pueden experimentar síntomas respiratorios (asmáticos), posible agravamiento de enfermedad pulmonar y cardiaca en personas con enfermedad cardiopulmonar y adultos mayores.</p>	<p>Considera reducir las actividades físicas vigorosas al aire libre.</p>	<p>Disfruta las actividades al aire libre.</p>



<http://ssm.gob.mx>



Servicios de Salud Morelos



@MorelosSalud

Callejón Borda N°3 Col. Centro C.P. 62000  
Teléfono (777) 312 62 31 / 314 33 36 ext. 222

Calle Gómez Azcárate No. 205, Col. Lomas de la Selva  
C.P. 62270, Cuernavaca, Morelos. Tel.: 777 102 25 56

**INFORME DE MONITOREO EPIDEMIOLÓGICO**

Fecha: 03/03/2024

Semana N°10

Coordinación de Vigilancia Epidemiológica

**Fuente:** Jurisdicciones Sanitarias del estado de Morelos.

**JURISDICCION SANITARIA I:**

- AL MOMENTO DE ESTE REPORTE LA UIES ESTATAL NO HA RECIBIDO INFORME DE EVENTOS EXTRAORDINARIOS DE NOTIFICACION INMEDIATA POR PARTE DE LA JURISDICCION SANITARIA.
- AL MOMENTO SIN REPORTE DE POBLACIÓN AFECTADA POR ALTAS TEMPERATURAS.

**JURISDICCION SANITARIA II:**

- AL MOMENTO DE ESTE REPORTE LA UIES ESTATAL NO HA RECIBIDO INFORME DE EVENTOS EXTRAORDINARIOS DE NOTIFICACION INMEDIATA POR PARTE DE LA JURISDICCION SANITARIA.
- AL MOMENTO SIN REPORTE DE POBLACIÓN AFECTADA POR ALTAS TEMPERATURAS.

**JURISDICCION SANITARIA III:**

- AL MOMENTO DE ESTE REPORTE LA UIES ESTATAL NO HA RECIBIDO INFORME DE EVENTOS EXTRAORDINARIOS DE NOTIFICACION INMEDIATA POR PARTE DE LA JURISDICCION SANITARIA.
- AL MOMENTO SIN REPORTE DE POBLACIÓN AFECTADA POR ALTAS TEMPERATURAS.



<http://ssm.gob.mx>



Servicios de Salud Morelos



@MorelosSalud

Callejón Borda N°3 Col. Centro C.P. 62000  
Teléfono (777) 312 62 31 / 314 33 36 ext. 222

Calle Gómez Azcárate No. 205, Col. Lomas de la Selva  
C.P. 62270, Cuernavaca, Morelos. Tel.: 777 102 25 56